

Утвержден  
постановлением администрации  
муниципального образования  
Кимовский район  
№ \_\_\_\_\_ от « \_\_\_\_ » \_\_\_\_\_ 2020г.

## ПРОЕКТ МЕЖЕВАНИЯ ТЕРРИТОРИИ МНОГОКВАРТИРНЫХ ДОМОВ

Местоположение: Тульская область, г.Кимовск, мкр.Сельхозтехника, д.1, д.1а, д.2,  
д.4, д.5, д.6

**71-11-0053-ПМТ-2020**

Заказчик: Администрация муниципального образования Кимовский район

Исполнитель: ИП Ачкасов Н.А.

Глава администрации  
муниципального образования  
Кимовский район

Е.В. Захаров

Кадастровый инженер

Н.А. Ачкасов

Взам. инв. №	
Подпись и дата	
Инв. № подл.	

Изм.	№ док.	Подп.	Дата



## СОСТАВ ИСПОЛНИТЕЛЕЙ:

№	Должность	Ф.И.О.	Подпись
1	Кадастровый инженер	Ачкасов Н.А.	

Проект межевания территории многоквартирных домов по адресу: Тульская область, г.Кимовск, мкр.Сельхозтехника, д.1, д.1а, д.2, д.4, д.5, д.6 состоит из текстовой и графической части.

## Графические приложения

№ п/п	Наименование чертежа	Масштаб чертежа	Кол-во листов
1	Чертеж проекта межевания территории многоквартирных домов	1:1500	8

Инв. № подл.	Подпись и дата	Взам. инв. №							Лист
									3
Изм.	Кодуч.	Лист	№док.	Подпись	Дата	71-11-0053-ПМТ-2020			

**ТЕКСТОВАЯ ЧАСТЬ**

Инв. № подл.	Подпись и дата	Взам. инв. №						71-11-0053-ПМТ-2020	Лист
									4
<b>Изм.</b>	<b>Кодуч.</b>	<b>Лист</b>	<b>№док.</b>	<b>Подпись</b>	<b>Дата</b>				





Территории объектов культурного наследия, зоны действия публичных сервитутов на проектируемой части территории отсутствуют.

В границах образуемых земельных участков проходит часть зоны с особыми условиями использования территории – Охранная зона объекта газоснабжения "Соор.: подз. и надз. газ-д низ. давл. от грп №7 г.Кимовск, ул.Коммунистов и по г.Кимовск, назн.: нефт. и газ. соор., пр. 72219,31 м., лит.І инв.№ 70:420:002:010000060, адр. (местонах.) об-та: Тульская обл., г.Кимовск" (71.28.2.77)

В границах образуемых земельных участков проходит часть зоны с особыми условиями использования территории – Охранная зона ВЛ-0,4кВ Л-2 КТП38 БСО, мкр.Сельхозтехника, г.Кимовск, Тульская область. (71.28.2.132)

Сведения о вновь формируемых земельных участках и его характеристиках представлены в таблице 1.

Таблица 1

№ п.п.	Условный номер земельного участка согласно чертежа проекта межевания	Местоположение земельного участка	Площадь земельного участка (кв.м.)	Категория земель	Разрешенное использование	Примечание
1	:ЗУ1	Тульская область, г.Кимовск, мкр.Сельхозтехника, д.1	1739	земли населенных пунктов	для содержания и обслуживания многоквартирного дома	вновь формируемый земельный участок из земель находящейся в муниципальной или государственной собственности в границах кадастровых кварталов 71:28:020213 и 71:28:020208
2	:ЗУ2	Тульская область, г.Кимовск, мкр.Сельхозтехника, д.1а	1253	земли населенных пунктов	для содержания и обслуживания многоквартирного дома	вновь формируемый земельный участок из земель находящейся в муниципальной или государственной собственности в границах кадастрового квартала 71:28:020213
3	:ЗУ3	Тульская область, г.Кимовск, мкр.Сельхозтехника, д.2	1786	земли населенных пунктов	для содержания и обслуживания многоквартирного дома	вновь формируемый земельный участок из земель находящейся в муниципальной или

Взам. инв. №	
Подпись и дата	
Инв. № подл.	

Изм.	Кодуч.	Лист	№ док.	Подпись	Дата	71-11-0053-ПМТ-2020	Лист
							7

						государственной собственности в границах кадастрового квартала 71:28:020213
4	:ЗУ4	Тульская область, г.Кимовск, мкр.Сельхозтехника, д.4	1377	земли населенных пунктов	для содержания и обслуживания многоквартирного дома	вновь формируемый земельный участок из земель находящейся в муниципальной или государственной собственности в границах кадастрового квартала 71:28:020213
5	:ЗУ5	Тульская область, г.Кимовск, мкр.Сельхозтехника, д.5	1609	земли населенных пунктов	для содержания и обслуживания многоквартирного дома	вновь формируемый земельный участок из земель находящейся в муниципальной или государственной собственности в границах кадастрового квартала 71:28:020213
6	:ЗУ6	Тульская область, г.Кимовск, мкр.Сельхозтехника, д.6	2155	земли населенных пунктов	для содержания и обслуживания многоквартирного дома	вновь формируемый земельный участок из земель находящейся в муниципальной или государственной собственности в границах кадастрового квартала 71:28:020213

Координаты характерных точек границ образуемых земельных участков представлены в таблице 2.

Таблица 2

Условный номер земельного участка согласно чертежа проекта межевания -ЗУ1		
Площадь земельного участка 1739 кв.м.		
Обозначение характерных точек границ	Координаты (м)	
	X	Y
1	717 892,00	323 145,93
2	717 893,93	323 145,57
3	717 895,77	323 158,72
4	717 960,33	323 151,62
5	717 963,04	323 176,30

Взам. инв. №	
Подпись и дата	
Инв. № подл.	

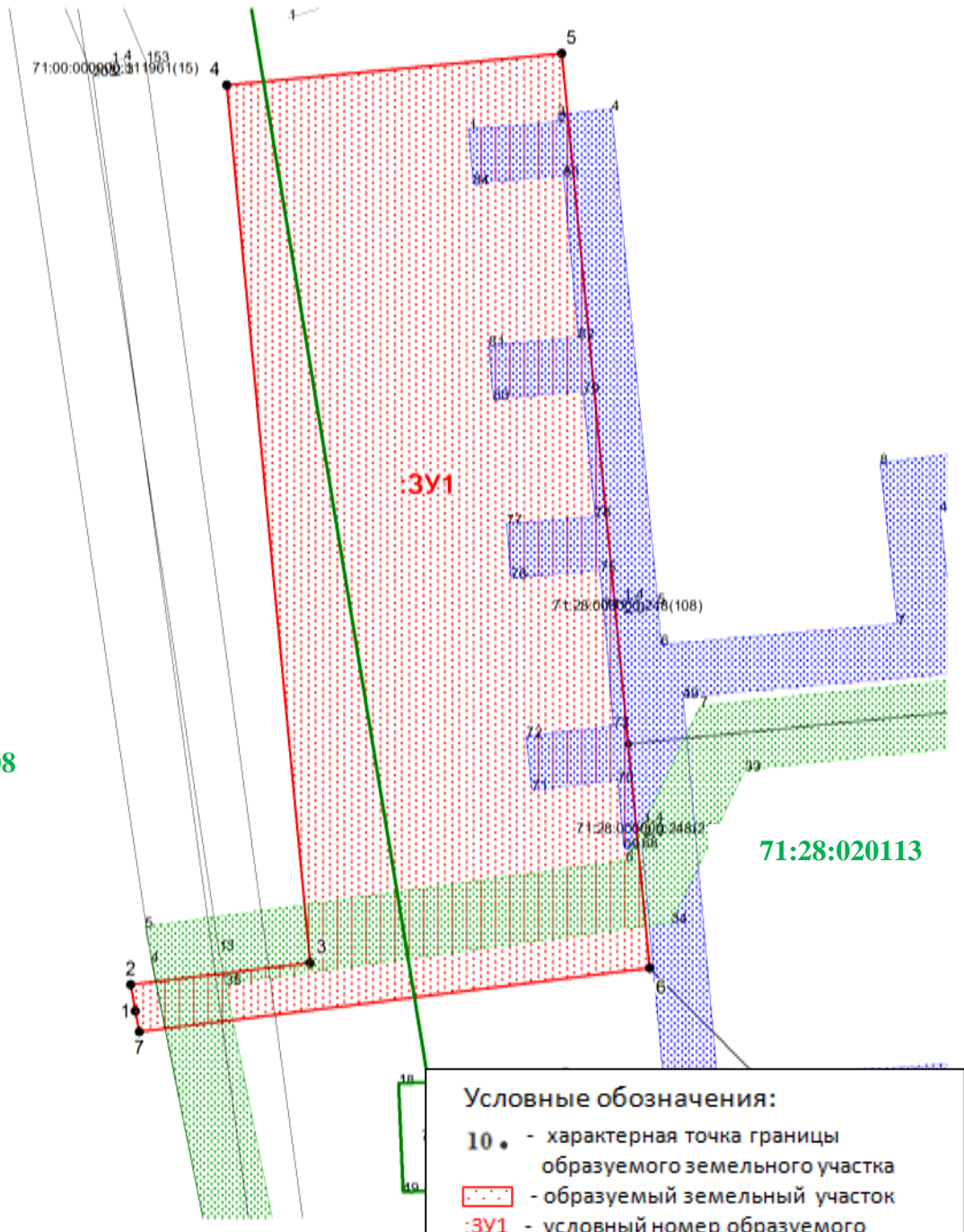
Изм.	Кодуч.	Лист	№ док.	Подпись	Дата	71-11-0053-ПМТ-2020	Лист
							8











71:28:020208

71:28:020113

**Условные обозначения:**

- 10 • - характерная точка границы образуемого земельного участка
- [Red dotted box] - образуемый земельный участок
- :3У1 - условный номер образуемого земельного участка
- [White box] - земельный участок стоящий на кадастровом учёте
- [Green line] - граница кадастрового квартала
- [Blue dotted box] - зоны с особым режимом использования
- [Green dotted box] - зоны с особым режимом использования

Система координат – местная МСК – 71.1  
 Масштаб 1:500

71-11-0053-ПМТ-2020

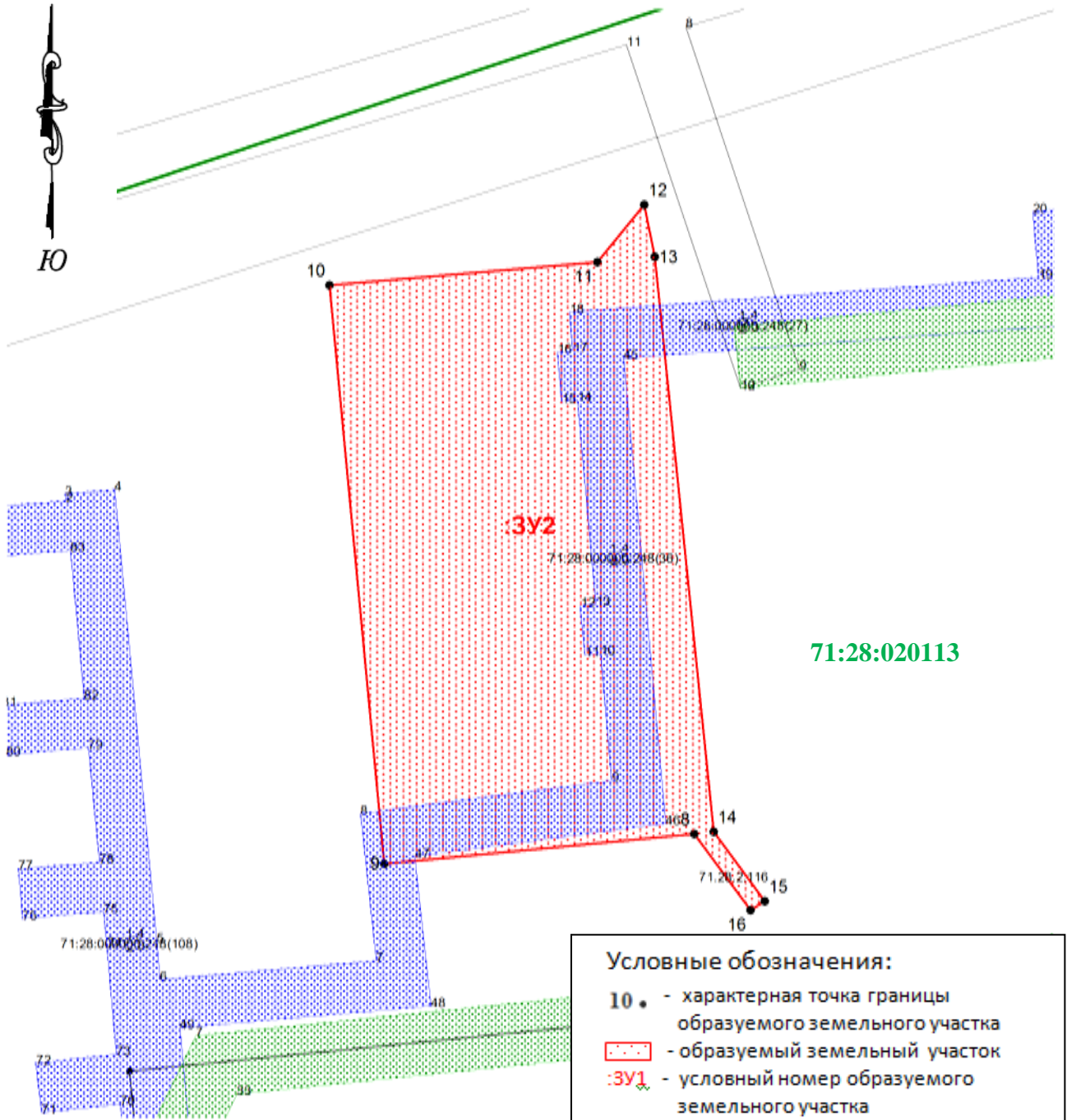
Проект межевания территории многоквартирного дома

Должность	Фамилия	Подпись	Дата	Местоположение: Тульская область, г.Кимовск, мкр.Сельхозтехника, д.1	Стадия	Лист	Листов	
ИП Ачкасов Н.А.	Ачкасов Н.А.		03.20		П	1	2	
Исполнитель	Ачкасов Н.А.		03.20	Чертеж проекта межевания территории	Индивидуальный предприниматель Ачкасов Н.А			

Инв. № подл.	Подпись и дата	Взам. инв. №

Изм.	Колуч.	Лист	№док.	Подпись	Дата

71-11-0053-ПМТ-2020



71:28:020113

:3У2

71:28:000000:248(08)

71:28:000000:248(108)

- Условные обозначения:**
- 10 • - характерная точка границы образуемого земельного участка
  - [Red hatched box] - образуемый земельный участок
  - :3У1 - условный номер образуемого земельного участка
  - [White box] - земельный участок стоящий на кадастровом учёте
  - [Green line] - граница кадастрового квартала
  - [Blue hatched box] - зоны с особым режимом использования
  - [Green hatched box] - зоны с особым режимом использования

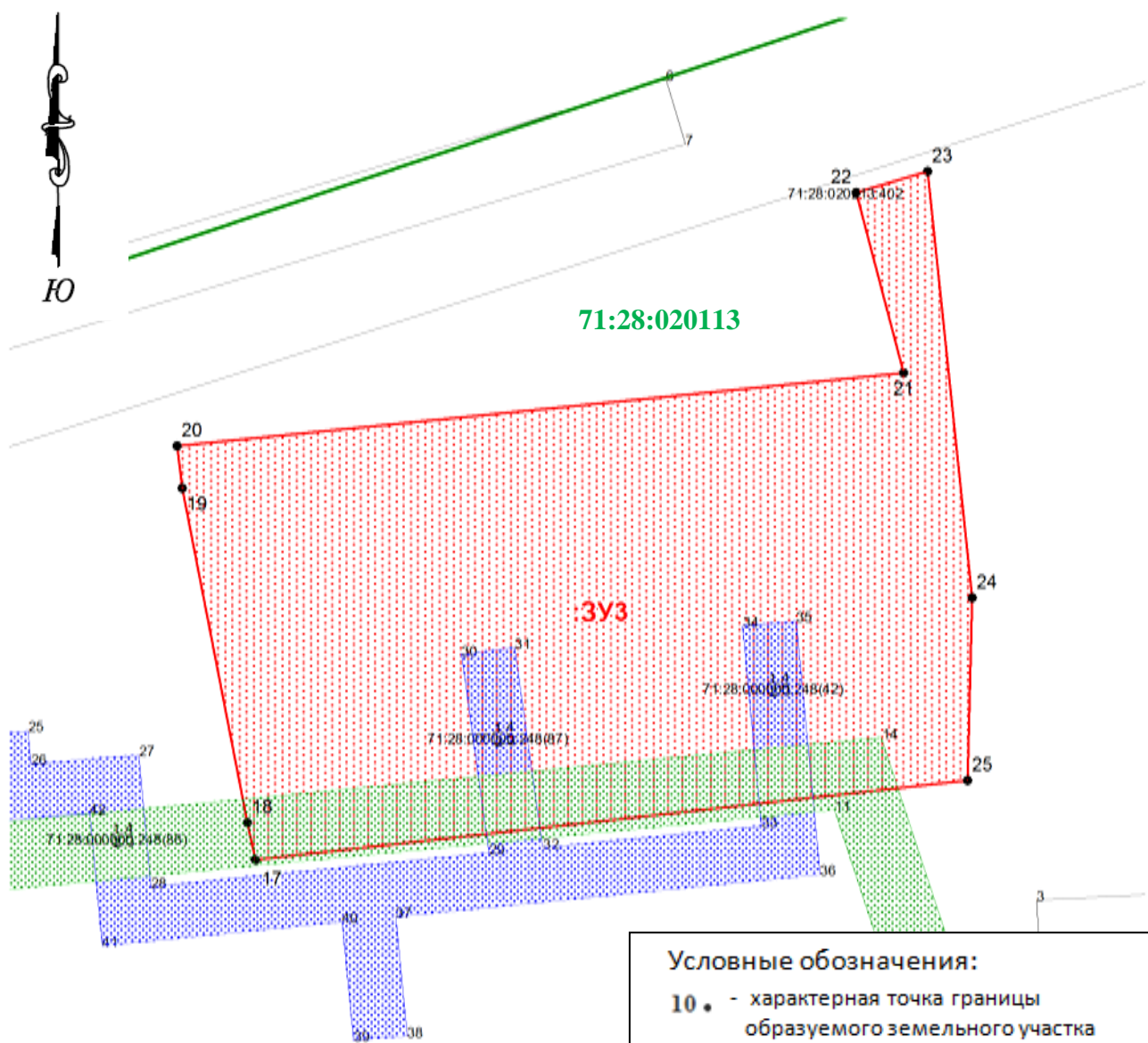
Система координат – местная МСК – 71.1  
 Масштаб 1:500

				71-11-0053-ПМТ-2020				
				Проект межевания территории многоквартирного дома				
Должность	Фамилия	Подпись	Дата	Местоположение: Тульская область, г.Кимовск, мкр.Сельхозтехника, д.1а	Стадия	Лист	Листов	
ИП Ачкасов Н.А.	Ачкасов Н.А.		03.20		П	1	2	
Исполнитель	Ачкасов Н.А.		03.20	Чертеж проекта межевания территории	Индивидуальный предприниматель Ачкасов Н.А			

Инв. № подл.	Подпись и дата	Взам. инв. №

Изм.	Колуч.	Лист	№док.	Подпись	Дата

71-11-0053-ПМТ-2020



- Условные обозначения:**
- 10 • - характерная точка границы образуемого земельного участка
  - [Red dashed line] - образуемый земельный участок
  - :ЗУ1 - условный номер образуемого земельного участка
  - [White box] - земельный участок стоящий на кадастровом учёте
  - [Green line] - граница кадастрового квартала
  - [Blue hatched box] - зоны с особым режимом
  - [Green hatched box] - использования

Система координат – местная МСК – 71.1  
 Масштаб 1:500

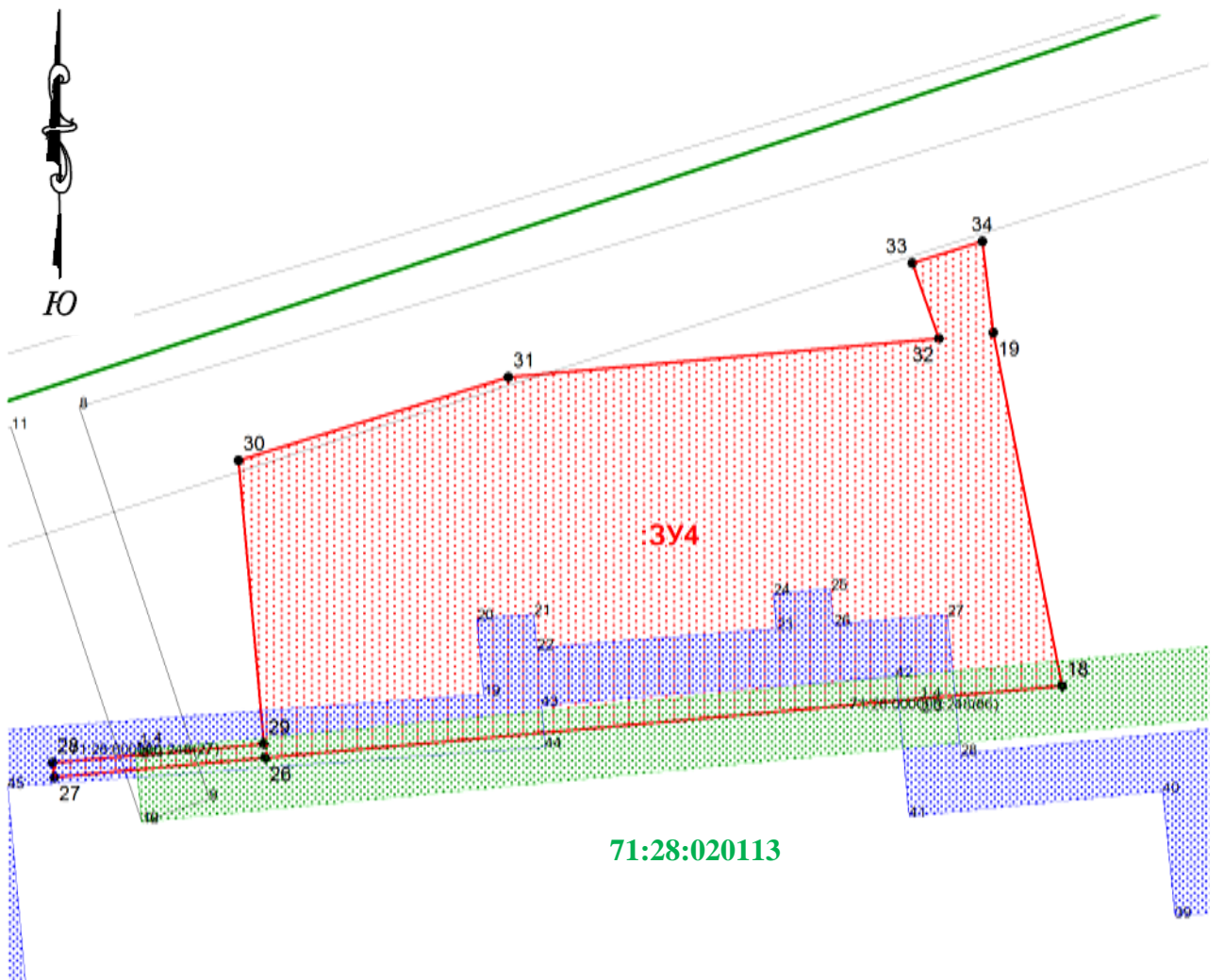
				71-11-0053-ПМТ-2020				
				Проект межевания территории многоквартирного дома				
Должность	Фамилия	Подпись	Дата	Местоположение: Тульская область, г.Кимовск, мкр.Сельхозтехника, д.2	Стадия	Лист	Листов	
ИП Ачкасов Н.А.	Ачкасов Н.А.		03.20		П	1	2	
Исполнитель	Ачкасов Н.А.		03.20	Чертеж проекта межевания территории	Индивидуальный предприниматель Ачкасов Н.А			



Инов. № подл.	Подпись и дата	Взам. инв. №


Изм.	Кодуч.	Лист	№док.	Подпись	Дата

71-11-0053-ПМТ-2020



**Условные обозначения:**

- 10 • - характерная точка границы образуемого земельного участка
- образуемый земельный участок
- :3У4 - условный номер образуемого земельного участка
- земельный участок стоящий на кадастровом учёте
- граница кадастрового квартала
- зоны с особым режимом
- использования



Система координат – местная МСК – 71.1  
Масштаб 1:500

						71-11-0053-ПМТ-2020		
						Проект межевания территории многоквартирного дома		
Должность	Фамилия	Подпись	Дата	Местоположение: Тульская область, г.Кимовск, мкр.Сельхозтехника, д.4		Стадия	Лист	Листов
ИП Ачкасов Н.А.	Ачкасов Н.А.		03.20			П	1	2
Исполнитель	Ачкасов Н.А.		03.20	Чертеж проекта межевания территории		Индивидуальный предприниматель Ачкасов Н.А		

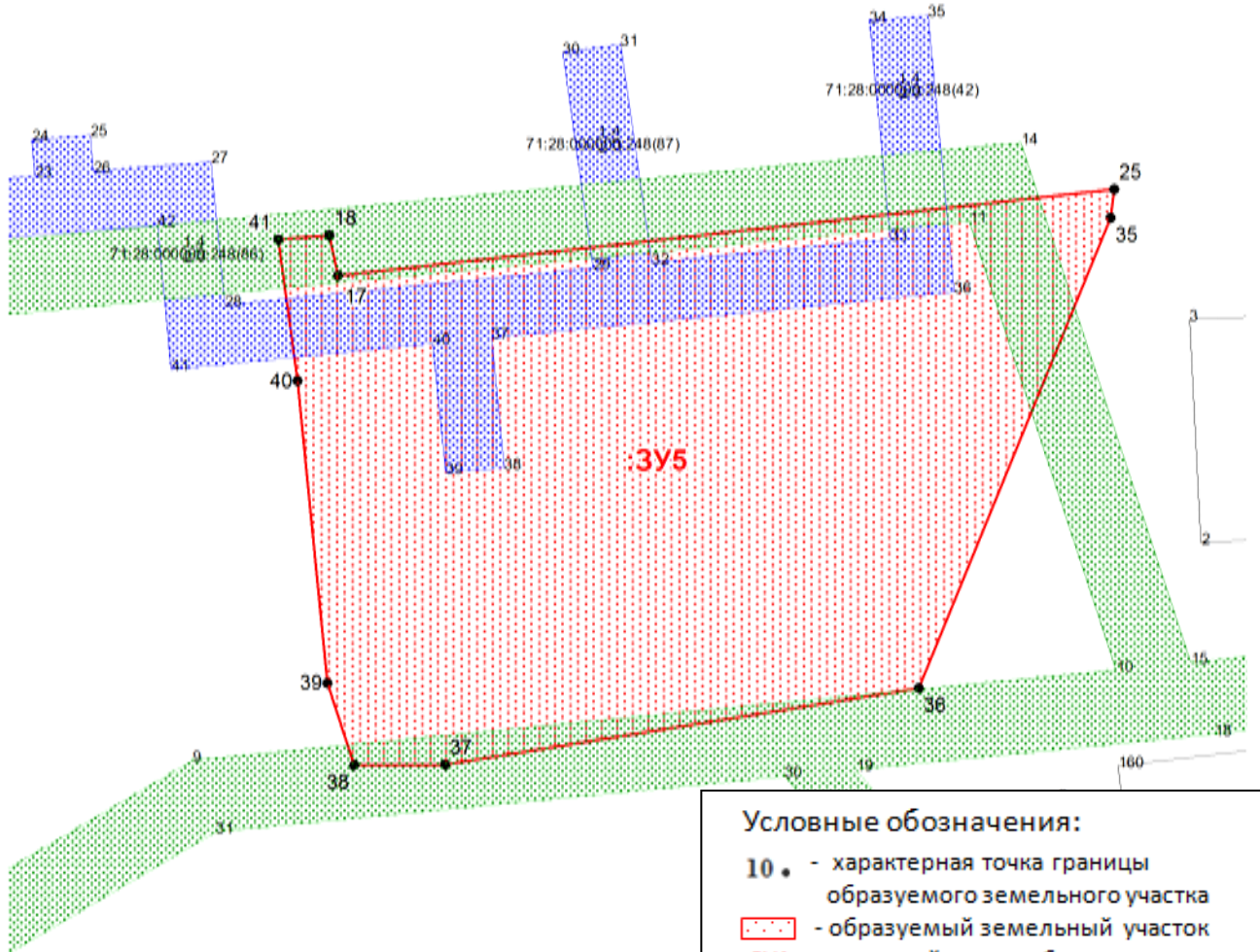
Инв. № подл.	Подпись и дата	Взам. инв. №

Изм.	Колуч.	Лист	№док.	Подпись	Дата

71-11-0053-ПМТ-2020



71:28:020113



- Условные обозначения:**
- 10 • - характерная точка границы образуемого земельного участка
  - [Red dashed box] - образуемый земельный участок
  - :ЗУ1 - условный номер образуемого земельного участка
  - [White box] - земельный участок стоящий на кадастровом учёте
  - [Green dashed line] - граница кадастрового квартала
  - [Blue dashed box] - зоны с особым режимом
  - [Green dotted box] - использования

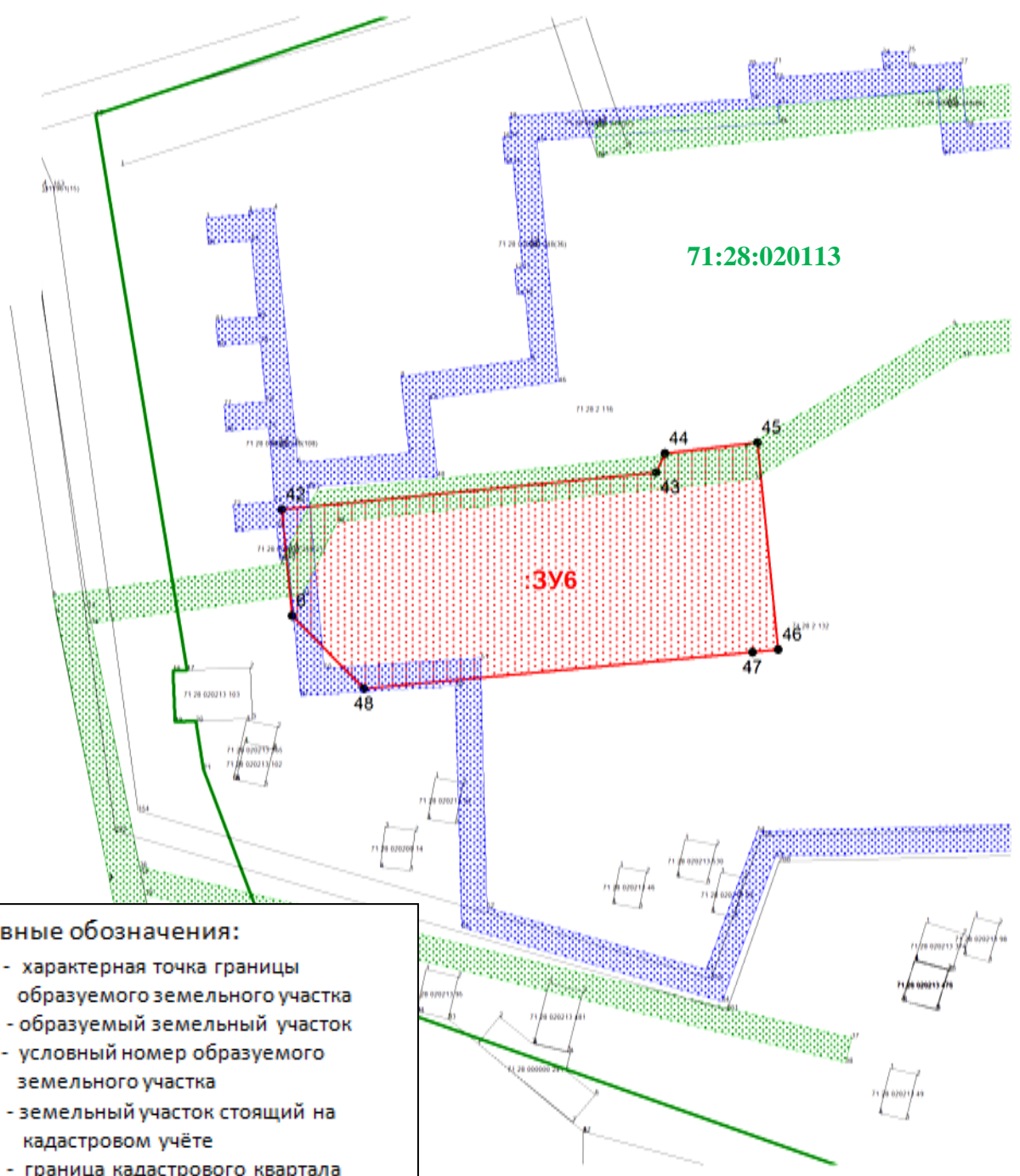
Система координат – местная МСК – 71.1  
 Масштаб 1:500

				71-11-0053-ПМТ-2020				
				Проект межевания территории многоквартирного дома				
Должность	Фамилия	Подпись	Дата	Местоположение: Тульская область, г.Кимовск, мкр.Сельхозтехника, д.5	Стадия	Лист	Листов	
ИП Ачкасов Н.А.	Ачкасов Н.А.		03.20		П	1	2	
Исполнитель	Ачкасов Н.А.		03.20	Чертеж проекта межевания территории	Индивидуальный предприниматель Ачкасов Н.А			

Инв. № подл.	Подпись и дата	Взам. инв. №

Изм.	Колуч.	Лист	№док.	Подпись	Дата

71-11-0053-ПМТ-2020



- Условные обозначения:**
- 10 • - характерная точка границы образуемого земельного участка
  - образуемый земельный участок
  - :3У6 - условный номер образуемого земельного участка
  - земельный участок стоящий на кадастровом учёте
  - граница кадастрового квартала
  - зоны с особым режимом использования
  - зоны с особым режимом использования

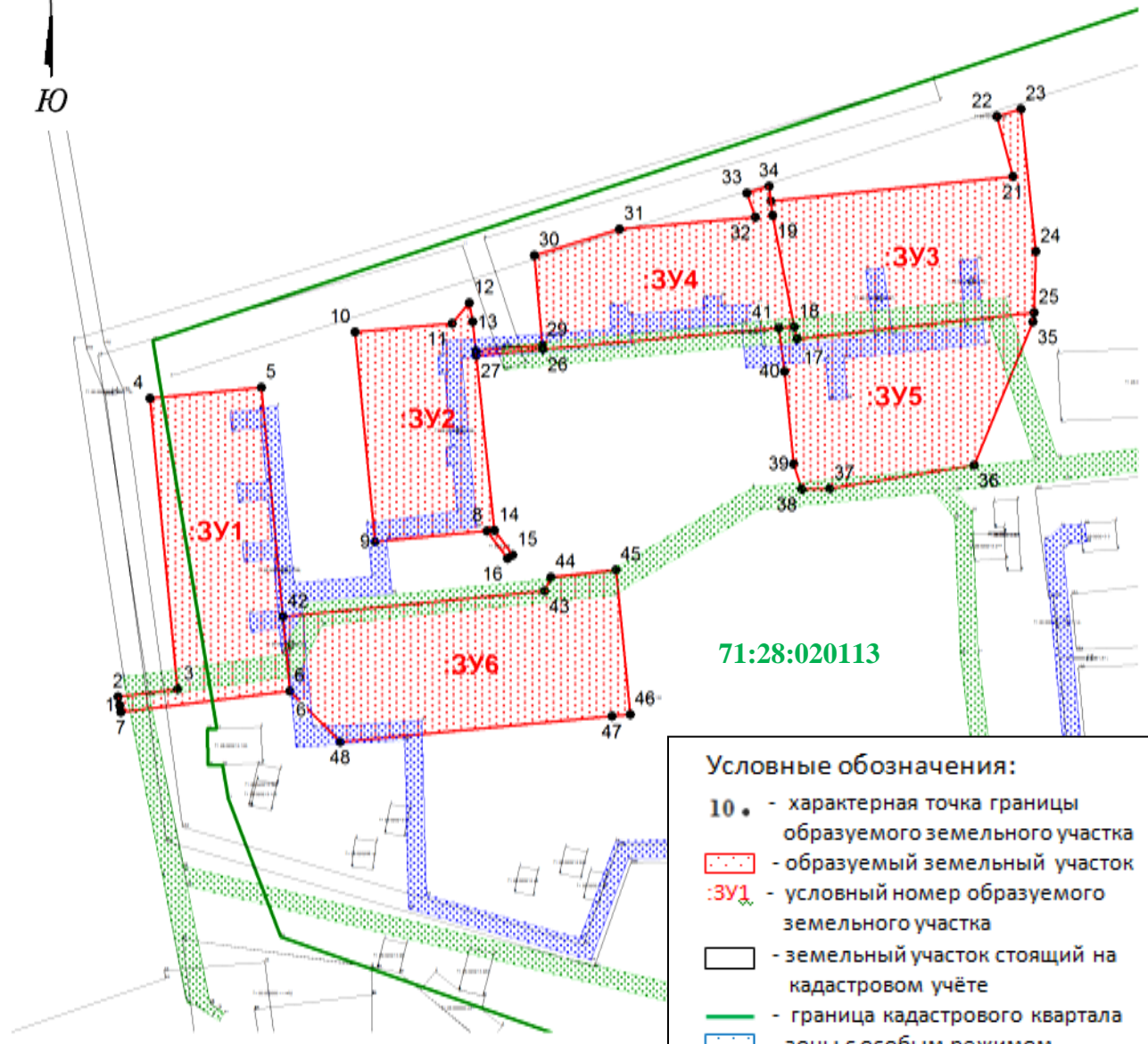
Система координат – местная МСК – 71.1  
 Масштаб 1:1000

				71-11-0053-ПМТ-2020				
				Проект межевания территории многоквартирного дома				
Должность	Фамилия	Подпись	Дата	Местоположение: Тульская область, г.Кимовск, мкр.Сельхозтехника, д.6	Стадия	Лист	Листов	
ИП Ачкасов Н.А.	Ачкасов Н.А.		03.20		П	1	2	
Исполнитель	Ачкасов Н.А.		03.20	Чертеж проекта межевания территории	Индивидуальный предприниматель Ачкасов Н.А			

Инв. № подл.	Подпись и дата	Взам. инв. №

Изм.	Колуч.	Лист	№док.	Подпись	Дата

71-11-0053-ПМТ-2020



- Условные обозначения:**
- 10 • - характерная точка границы образуемого земельного участка
  - ▭ (красная пунктирная) - образуемый земельный участок
  - 3У1 (красная пунктирная) - условный номер образуемого земельного участка
  - ▭ (белый) - земельный участок стоящий на кадастровом учёте
  - (зеленая) - граница кадастрового квартала
  - ▭ (голубая пунктирная) - зоны с особым режимом использования
  - ▭ (зеленая пунктирная) - зоны с особым режимом использования

Система координат – местная МСК – 71.1  
 Масштаб 1:1500

				71-11-0053-ПМТ-2020				
				Проект межевания территории многоквартирного дома				
Должность	Фамилия	Подпись	Дата	Местоположение: Тульская область, г.Кимовск, мкр.Сельхозтехника, д.1, д.1а, д.2, д.4, д.5, д.6	Стадия	Лист	Листов	
ИП Ачкасов Н.А.	Ачкасов Н.А.		03.20		П	1	2	
Исполнитель	Ачкасов Н.А.		03.20	Чертеж проекта межевания территории	Индивидуальный предприниматель Ачкасов Н.А			



Инв. № подл.	Подпись и дата	Взам. инв. №

Изм.	Колуч.	Лист	№док.	Подпись	Дата

71-11-0053-ПМТ-2020